

## PLAN LOCAL D'URBANISME

1.3

### LISTE DES EMPLACEMENTS RESERVES



#### Plan Local d'Urbanisme :

- Décision d'élaboration du P.L.U. par délibération du Conseil Municipal en date du 7 juillet 2011
  - Arrêt du P.L.U. par délibération du Conseil Municipal en date du 11 février 2016
  - Approbation du P.L.U. par délibération du Conseil Municipal en date du 20 octobre 2016
- Vu pour être annexé à la délibération du Conseil Municipal en date du 20 octobre 2016*

#### Révisions et modifications :

- Modification n°1 approuvée par délibération du Conseil Municipal en date du 25 mai 2018 ;
- Modification n°2 approuvée par délibération du Conseil Municipal en date du 13 décembre 2018 ;
- Modification n°3 approuvée par délibération du Conseil Municipal en date du 17 décembre 2020;
- Modification n°4 approuvée par délibération du Conseil Municipal en date du 28 septembre 2022.

Référence : 48072

Fichier : R:\DOSSIERS\48072\48072-PG.dwg



**REALITES**  
Urbanisme et  
Aménagement

Bureau d'études REALITES

34, Rue Georges Plasse  
42300 Roanne

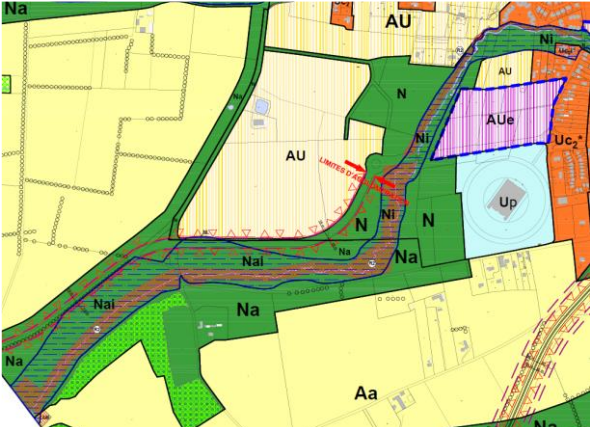
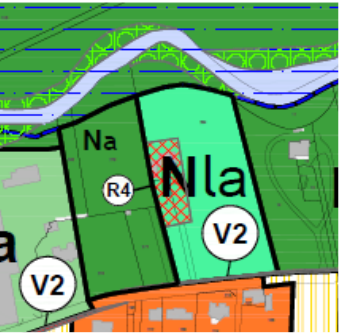
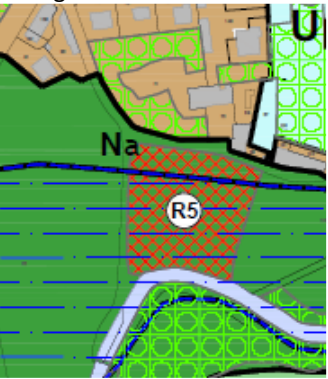
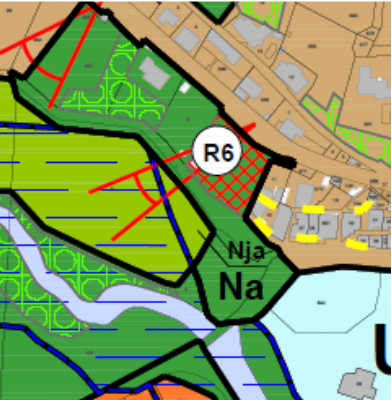
Tél : 04 77 67 83 06

E-mail : [urbanisme@realites-be.fr](mailto:urbanisme@realites-be.fr) [www.realites-be.fr](http://www.realites-be.fr)

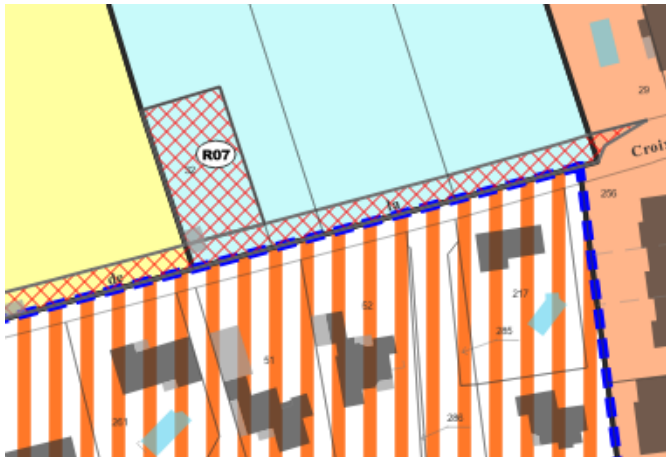
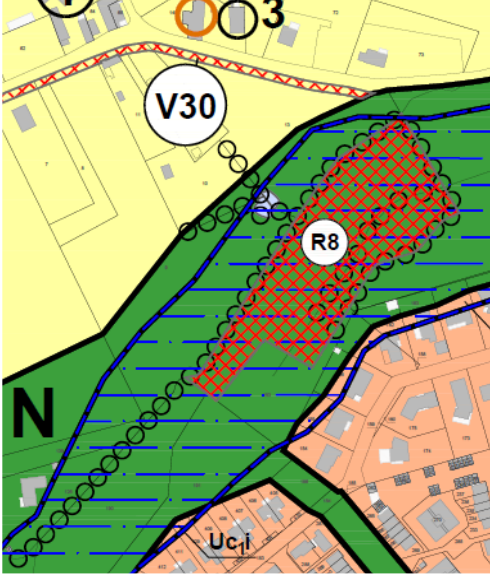
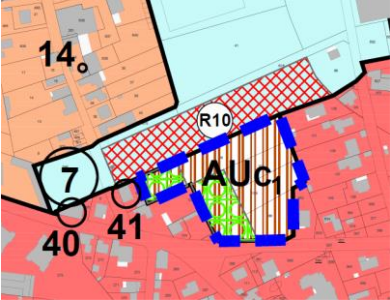
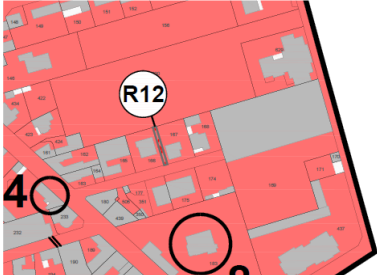


# LISTE DES EMPLACEMENTS RESERVES

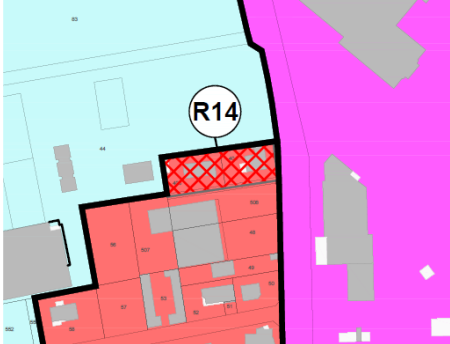
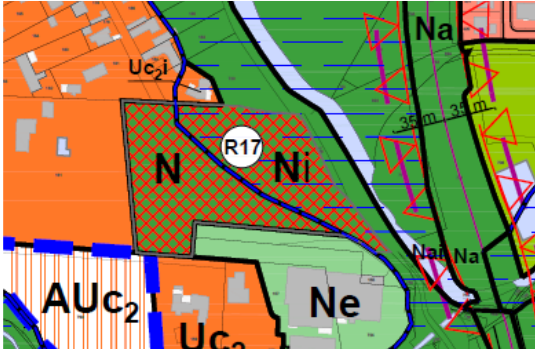
## 1/ EQUIPEMENTS

N°	SURFACE m <sup>2</sup>	LOCALISATION	BENEFICIAIRE
R2	81 290	<p style="text-align: center;">cheminement piéton le long Marcelet</p> 	Commune
R4	1 474	<p style="text-align: center;">équipement de proximité rue de St André</p> 	Commune
R5	5 901	<p style="text-align: center;">aménagement vallée du Renaison</p> 	Commune
R6	1 618	<p style="text-align: center;">protection de la vue sur la vallée du Renaison</p> 	Commune

## LISTE DES EMPLACEMENTS RESERVES

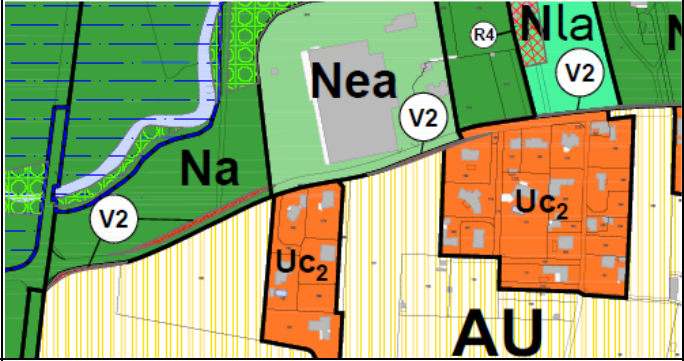
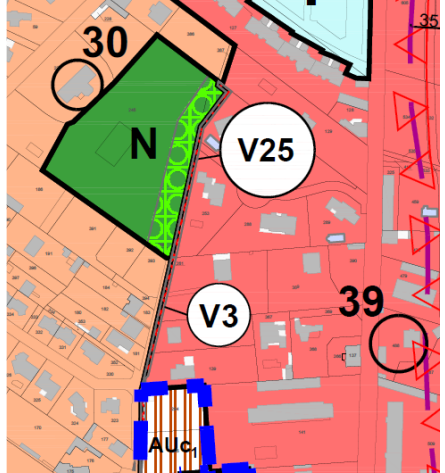
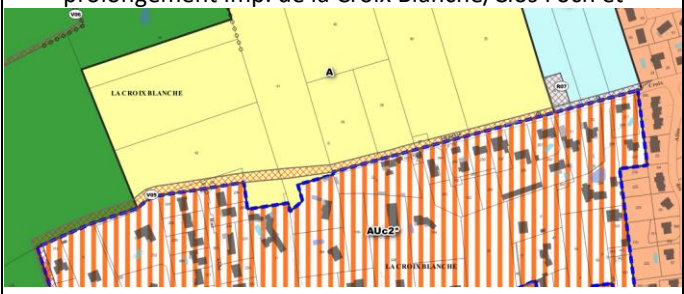

R7	580	<p style="text-align: center;">nouveau cimetière impasse de la Croix Blanche</p> 	Commune
R8	9 823	<p style="text-align: center;">chemins piétonniers + équipements long du Combray</p> 	Commune
R10	5903	<p style="text-align: center;">extension du complexe Galliéni</p> 	Commune
R12	48	<p style="text-align: center;">liaison mode doux les Canaux-les Portes de Riorges</p> 	Commune
R14	1320	<p style="text-align: center;">ouvrage de régulation hydraulique</p>	Commune

## LISTE DES EMPLACEMENTS RESERVES

			
R17	12009	<p>parking public végétal et temporaire</p> 	Commune

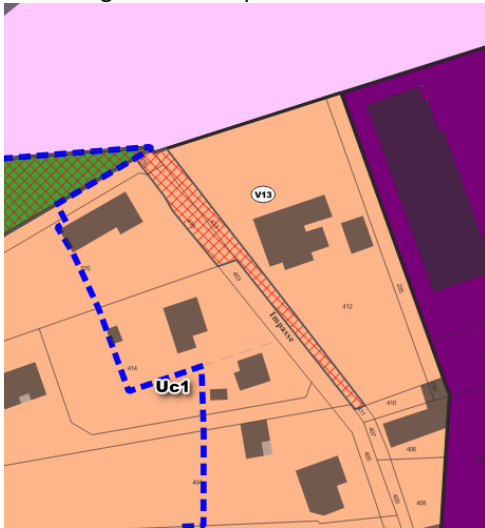
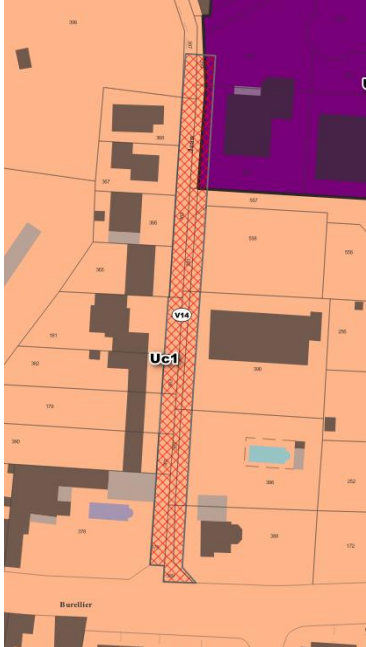
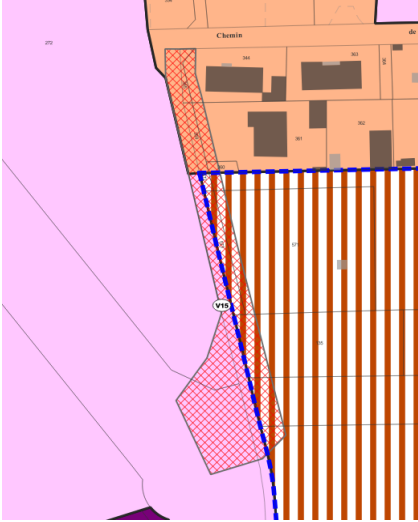
## LISTE DES EMPLACEMENTS RESERVES

### 2/ VOIRIES

N°	LARGEUR	SURFACE m2	LOCALISATION	BENEFICIAIRE
V2	10	1299	<p>élargissement rue Saint-André</p> 	commune
V3	6	357	<p>élargissement impasse Champfleury</p> 	commune
V5	10	7130	<p>prolongement imp. de la Croix Blanche/Clos Foch et giratoire RD9</p> 	commune
V6	5	4975	<p>liaison piétonne "Poincaré/direction commune de Saint-Léger-sur-Roanne"</p> 	commune



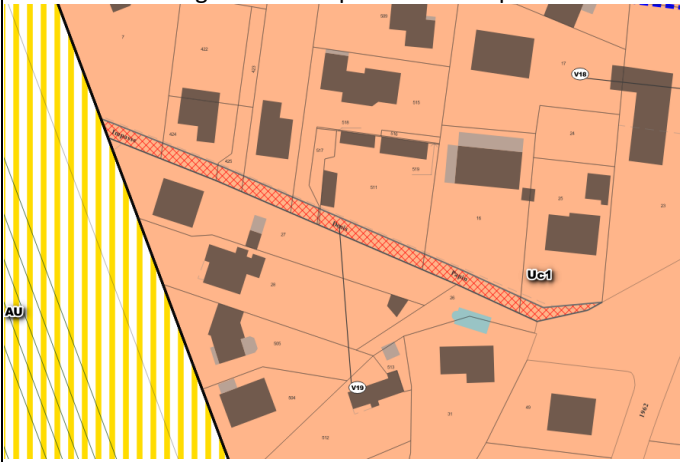


## LISTE DES EMPLACEMENTS RESERVES

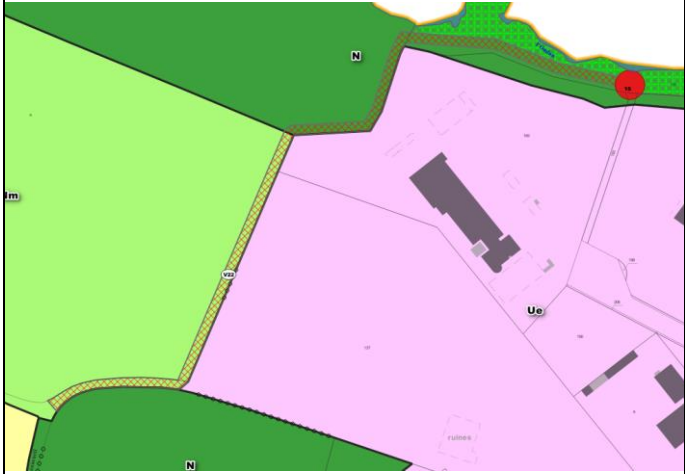
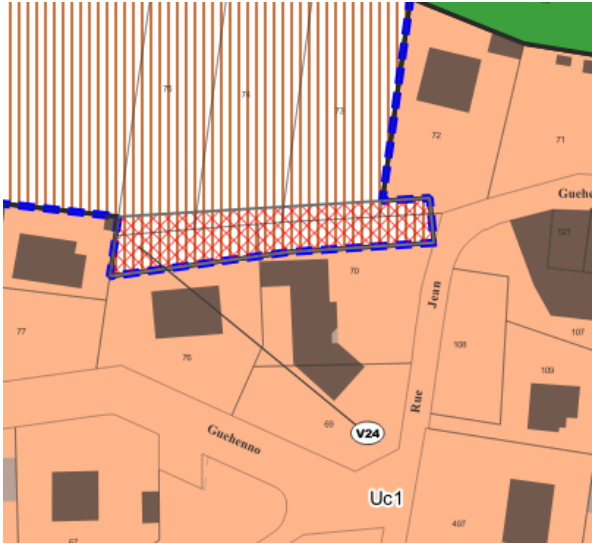
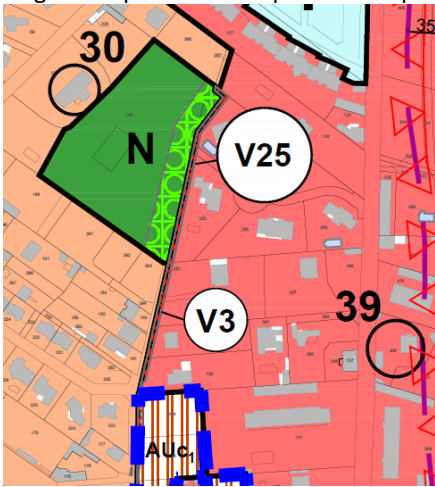
V13	7	439	<p>élargissement impasse Jean Jaurès</p> 	commune
V14	9	1479	<p>élargissement impasse Jean Jaurès</p> 	commune
V15	16	2109	<p>liaison chemin de l'Etang - Louise Michel</p> 	commune



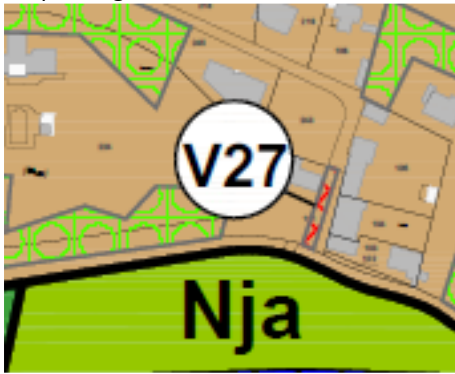
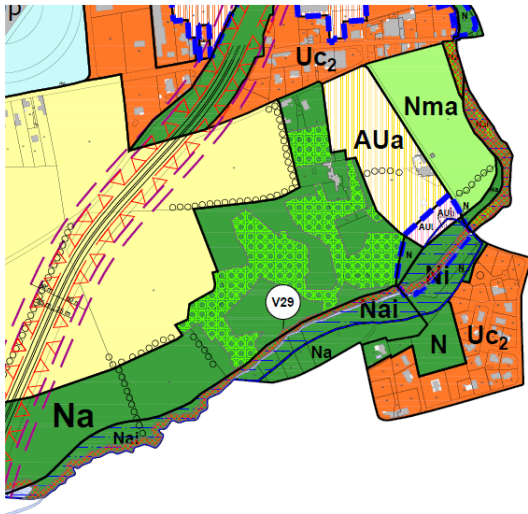
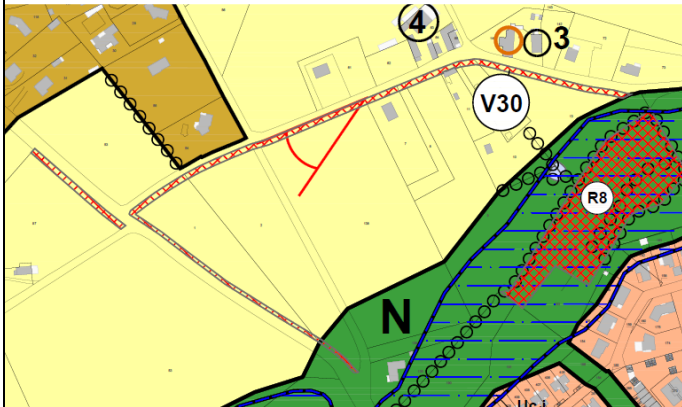
## LISTE DES EMPLACEMENTS RESERVES

V17		107	<p style="text-align: center;">liaison rue Boulloche - impasse Seguin</p> 	commune
V18	4	410	<p style="text-align: center;">Pérennisation de la liaison piétonne L'emplacement réservé est réduit en raison de l'abandon de l'élargissement</p> 	commune
V19	8	1069	<p style="text-align: center;">élargissement impasse Denis Papin</p> 	commune

## LISTE DES EMPLACEMENTS RESERVES

V22	6	2928	connexion piétonne Chemin de Beaucueil/ Rivière Oudan	Commune
				
V24	LV	461	accès à la zone AUc1	commune
				
V25	2,50	317	prolongement piéton de l'impassé Champfleury	commune
				

**LISTE DES EMPLACEMENTS RESERVES**

V27	4	114	<p>prolongement chemin de la Rivoire</p> 	commune
V29	10	17808	<p>création d'un cheminement le long de la Goutte Marcellin</p> 	commune
V30	5	3512	<p>liaison piétonne chemin de Nobile/sentier des Hérissons/coulée verte du Combray/rue de Saint-Romain</p> 	commune