



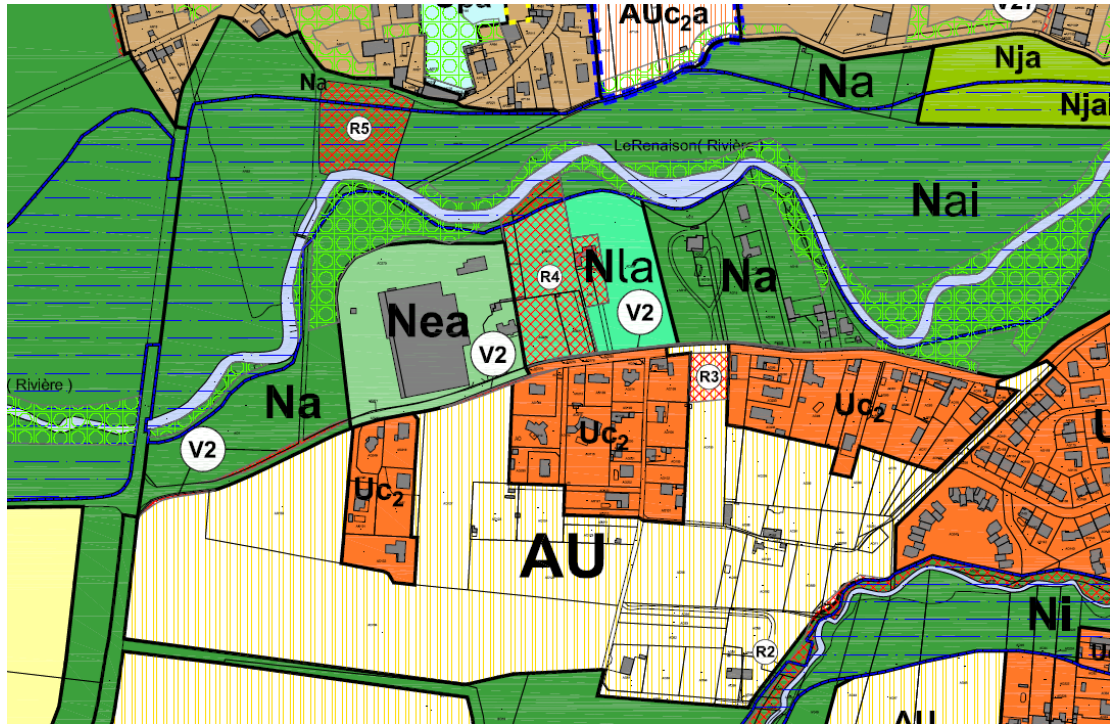
# **EMPLACEMENTS RESERVES**

**« EQUIPEMENTS » :**

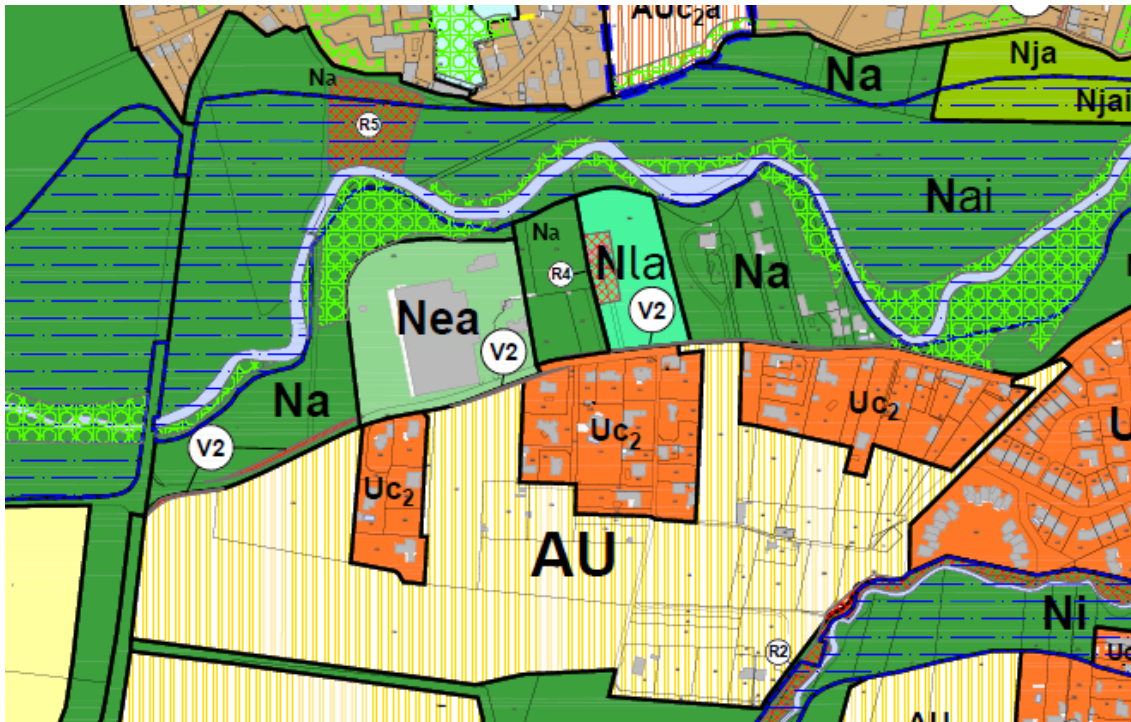
**9 MODIFICATIONS**

R3 – AMENAGEMENT ZAC DU MARCLET – 1517M<sup>2</sup> : SUPPRESSION

Zonage avant modification



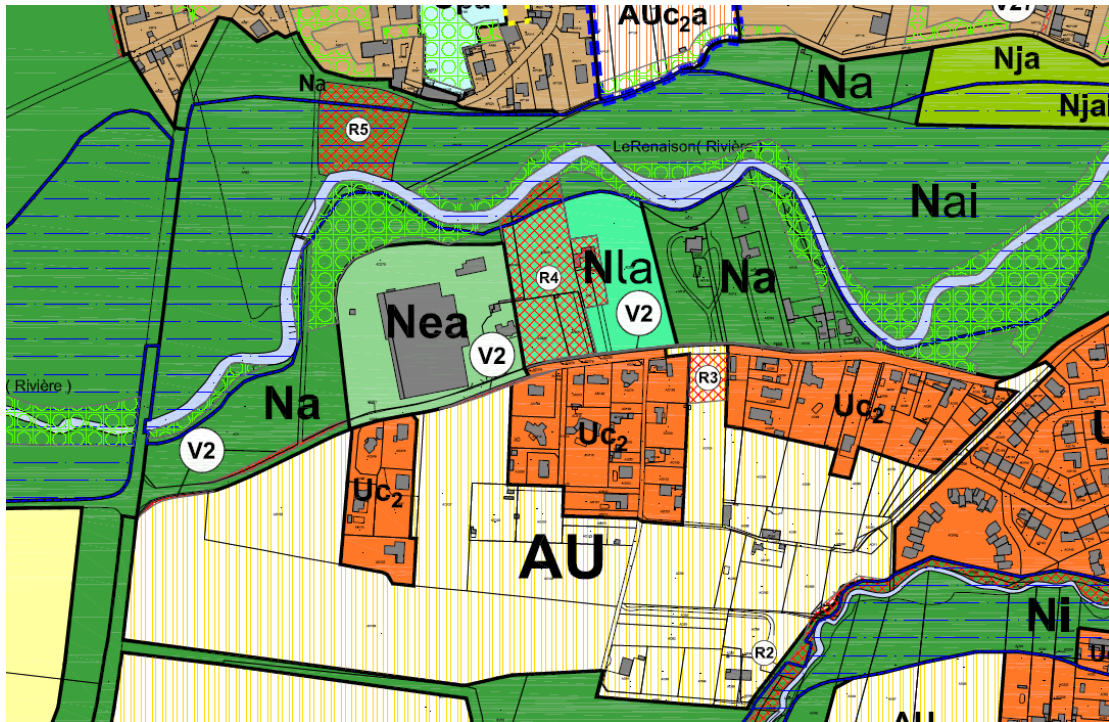
Zonage après modification



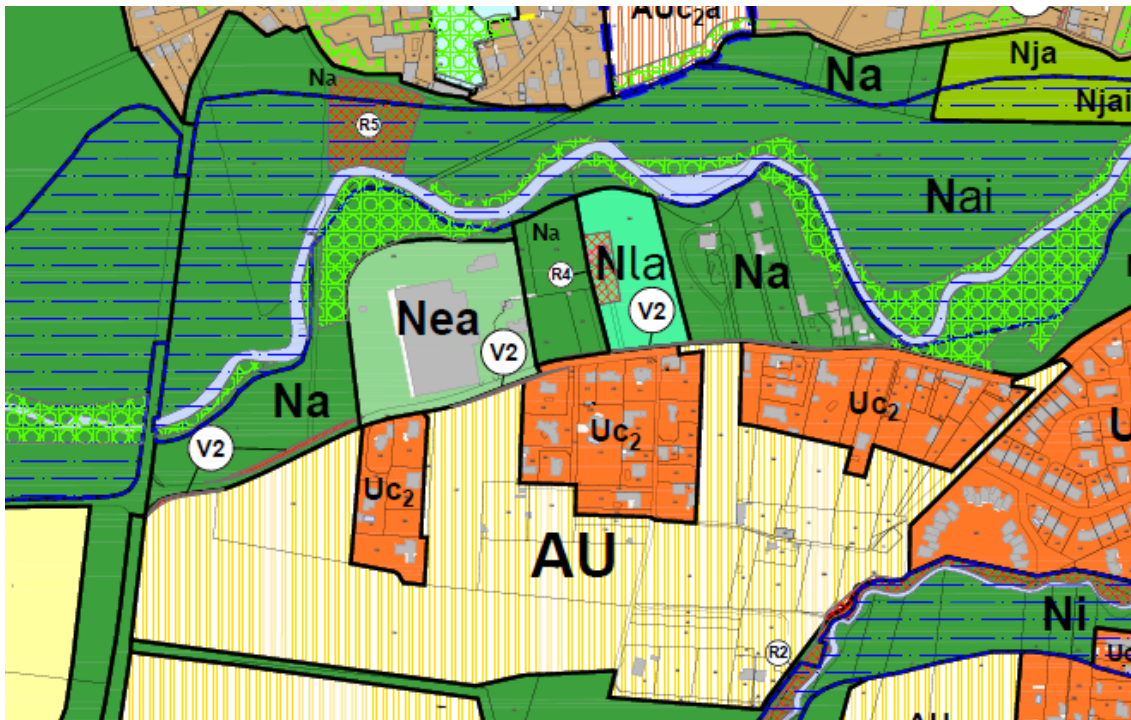
**R4 – EQUIPEMENT DE PROXIMITE RUE DE SAINT-ANDRE – 10850M<sup>2</sup> : REDUCTION**

Nouvelle emprise : 1474m<sup>2</sup>.

Zonage avant modification



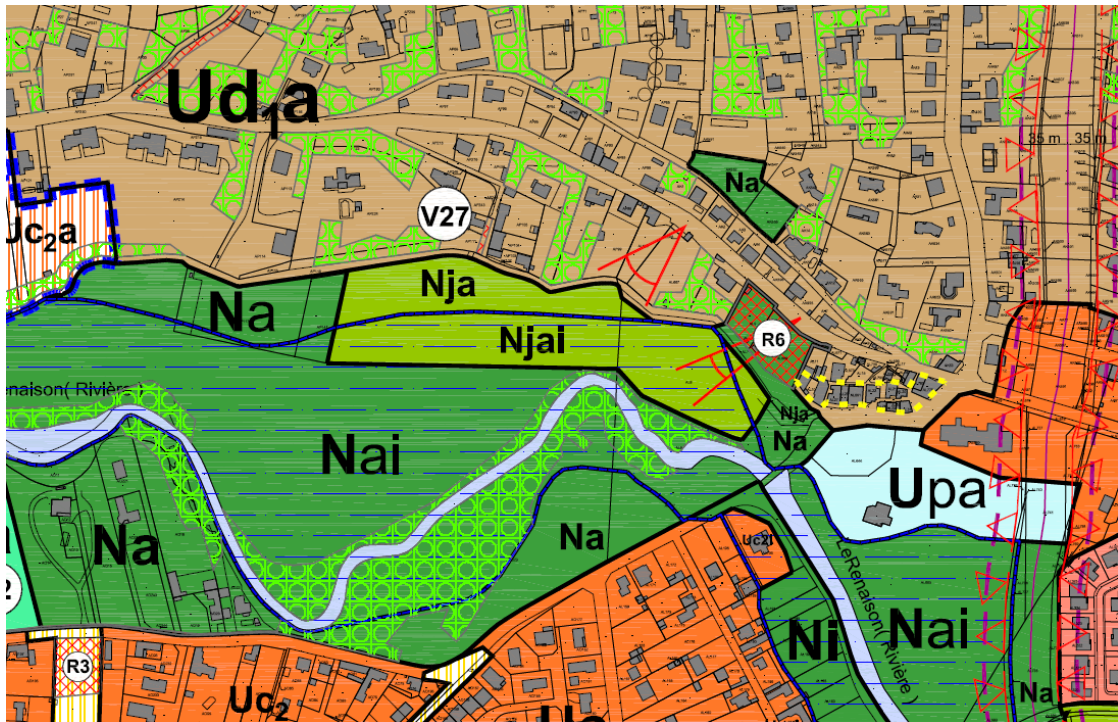
Zonage après modification



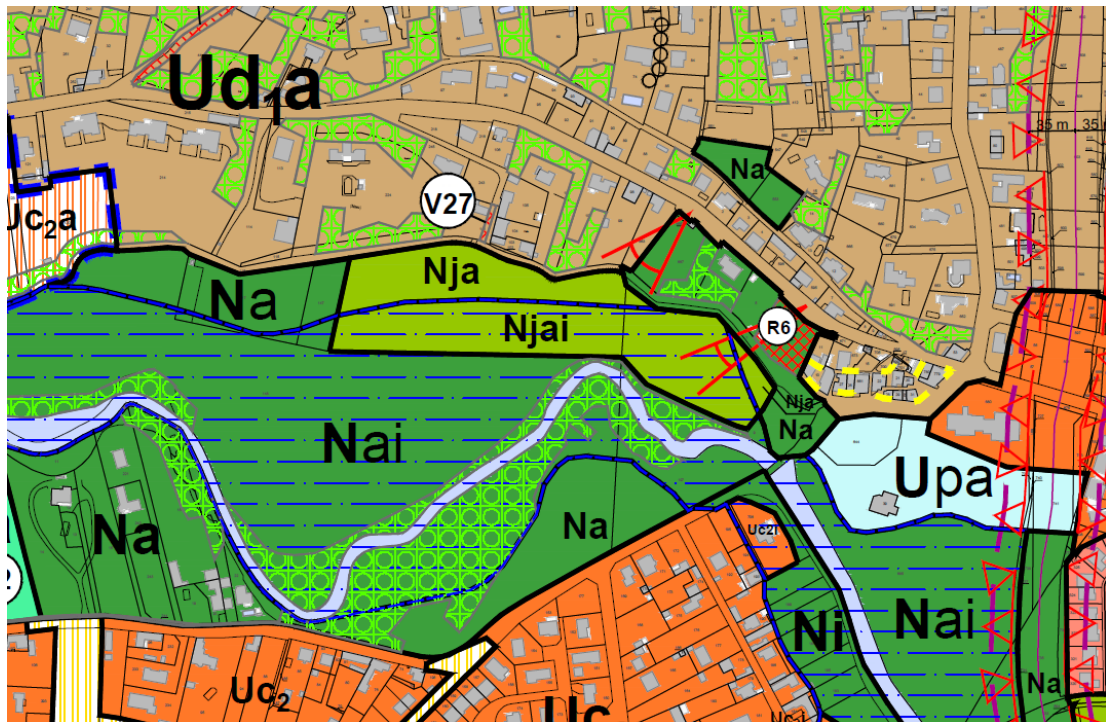
**R6 – PROTECTION DE LA VUE SUR LA VALLEE DU RENAISON – 2598M<sup>2</sup> : REDUCTION**

Nouvelle emprise : 1618m<sup>2</sup>.

Zonage avant modification

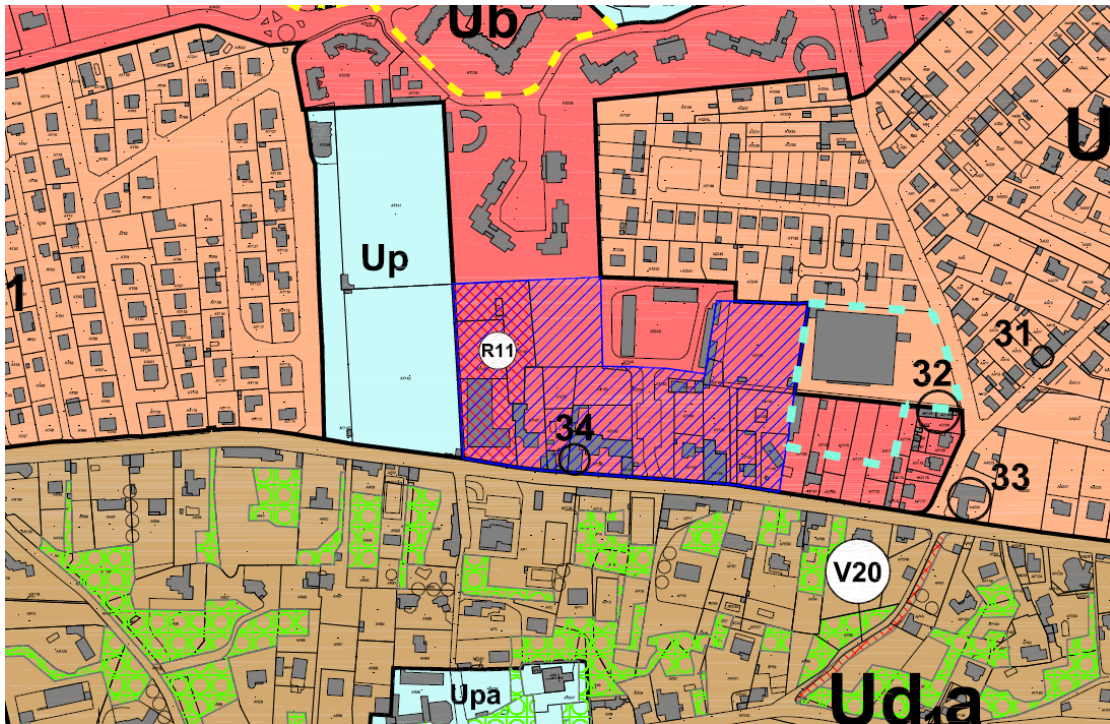


Zonage après modification

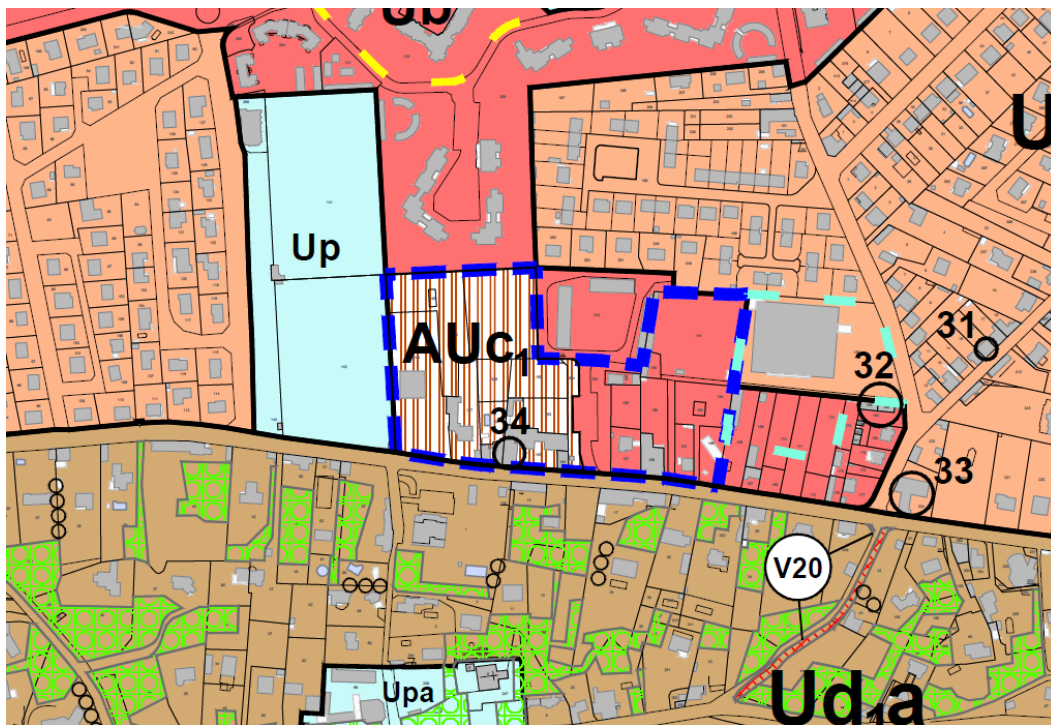


R11 – EXTENSION RIORGES CENTRE EQUIPEMENT(S) PUBLIC(S) – 6928M<sup>2</sup> : SUPPRESSION

Zonage avant modification



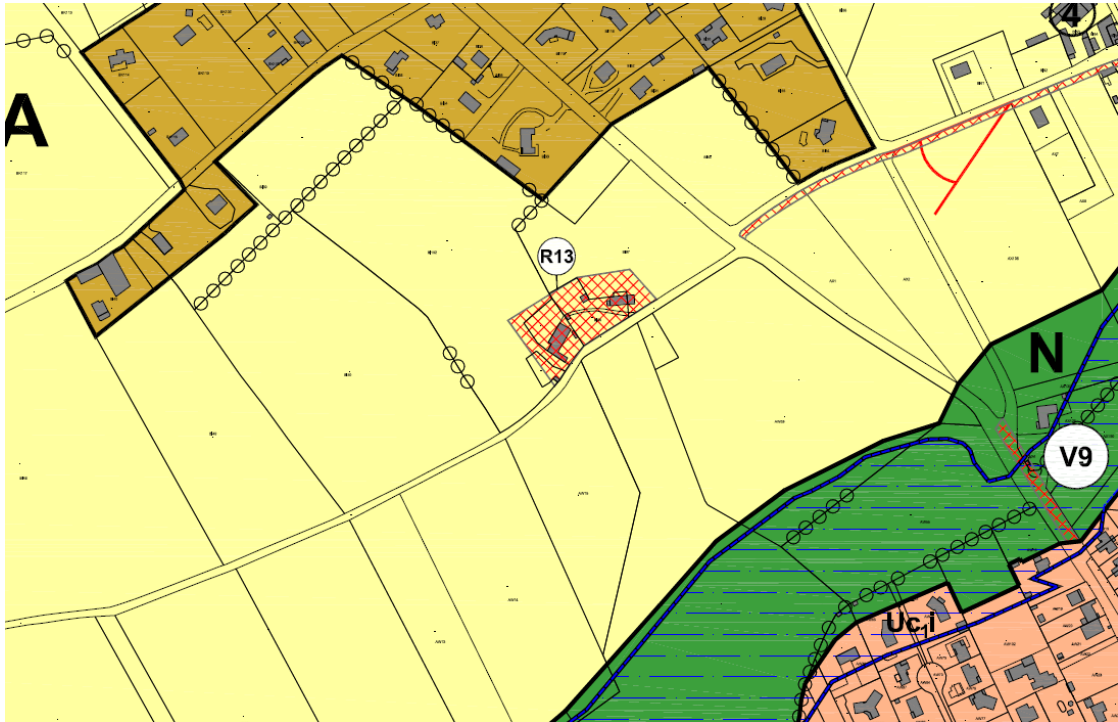
Zonage après modification



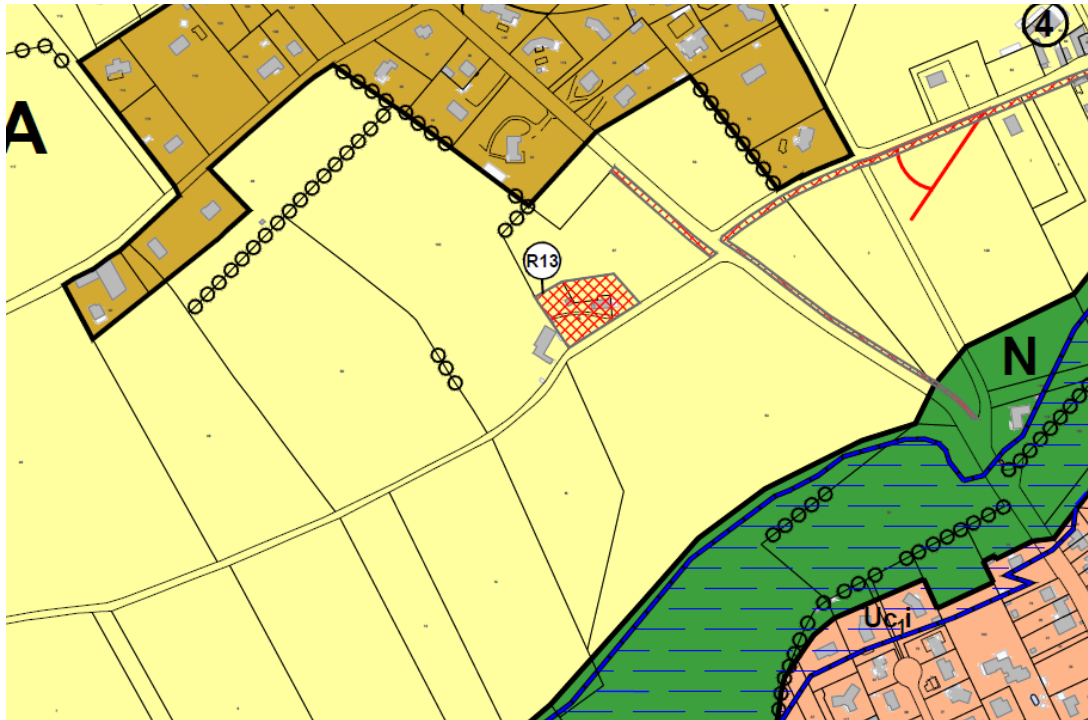
*R13 – VALORISATION DU CORRIDOR BIOLOGIQUE DU COMBRAY – 4508M<sup>2</sup> : REDUCTION*

Nouvelle emprise : 2584m<sup>2</sup>

Zonage avant modification

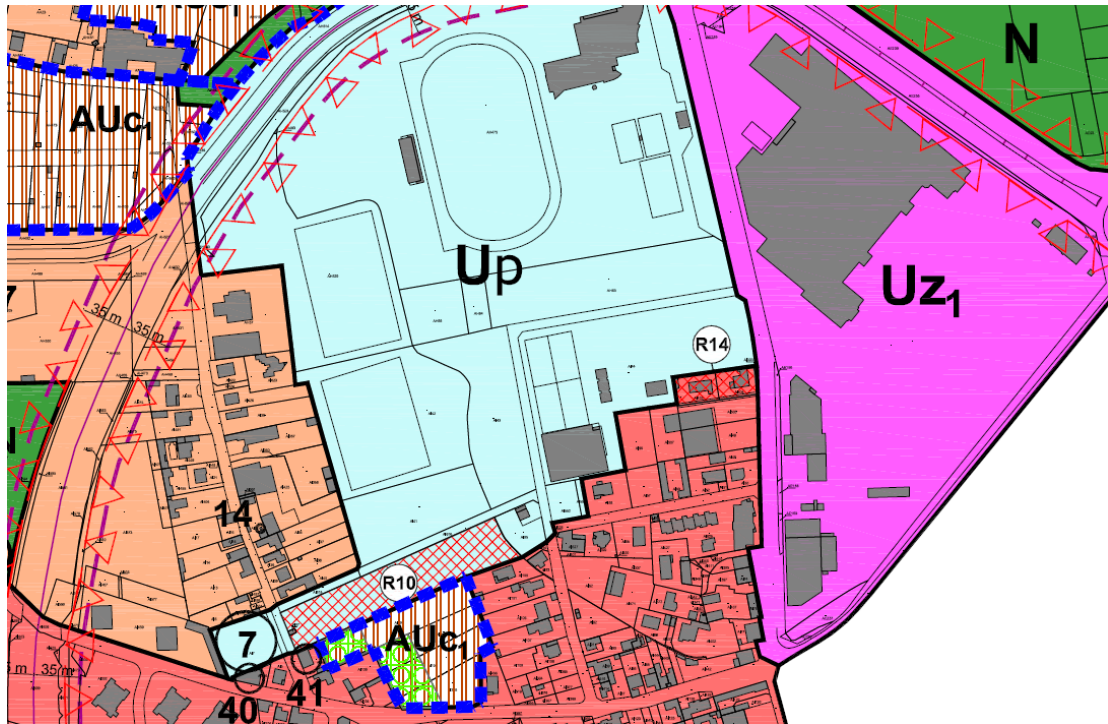


Zonage après modification



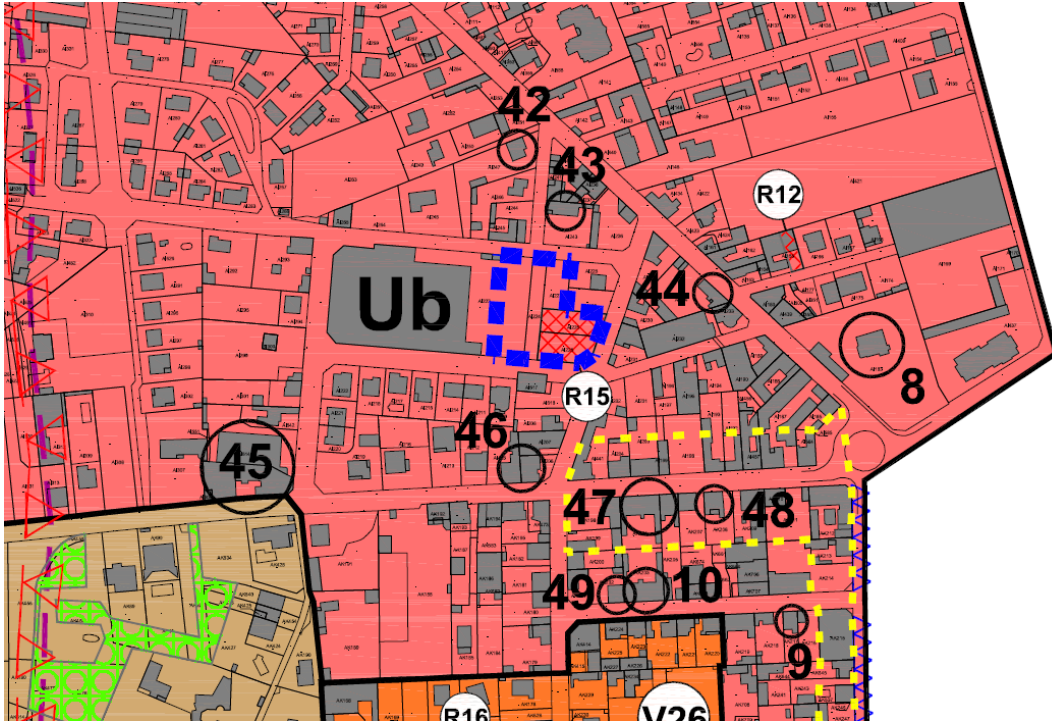
R14 – EXTENSION DU PARC SPORTIF GALLIENI – 1320M<sup>2</sup> : DENOMINATION

Nouvelle appellation : ouvrage de régulation hydraulique

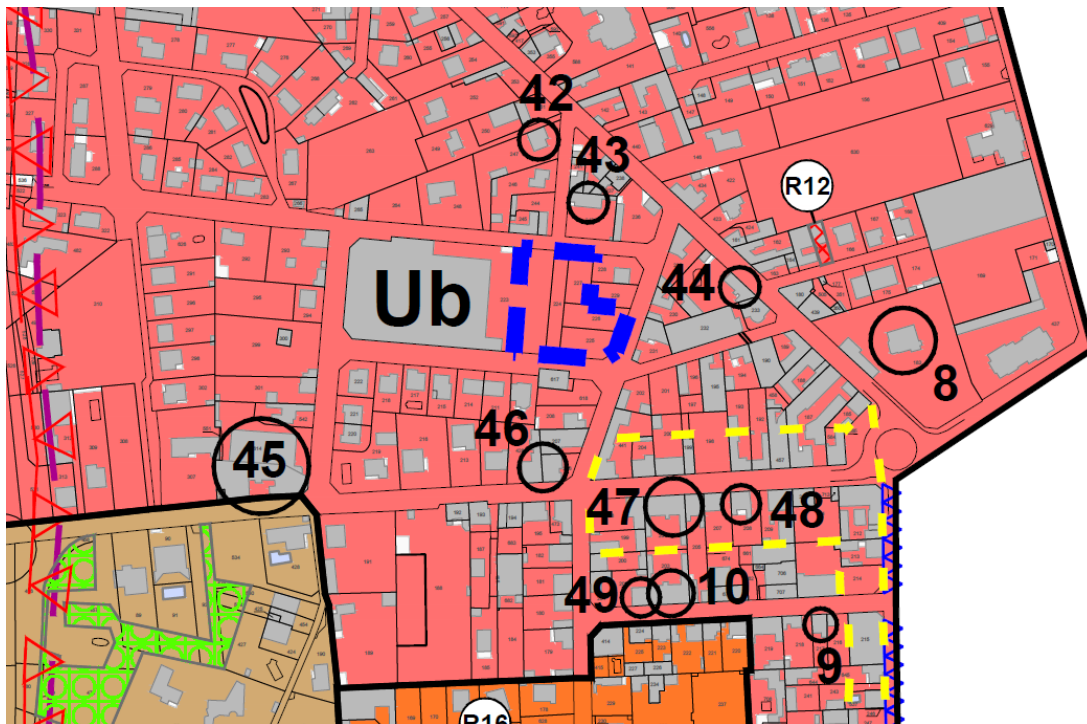


R15 – AMENAGEMENT DE SQUARE A L'ANGLE DES RUES DES CANAUX ET CHANTOISEAU –  
954M<sup>2</sup> : SUPPRIMER

Zonage avant modification



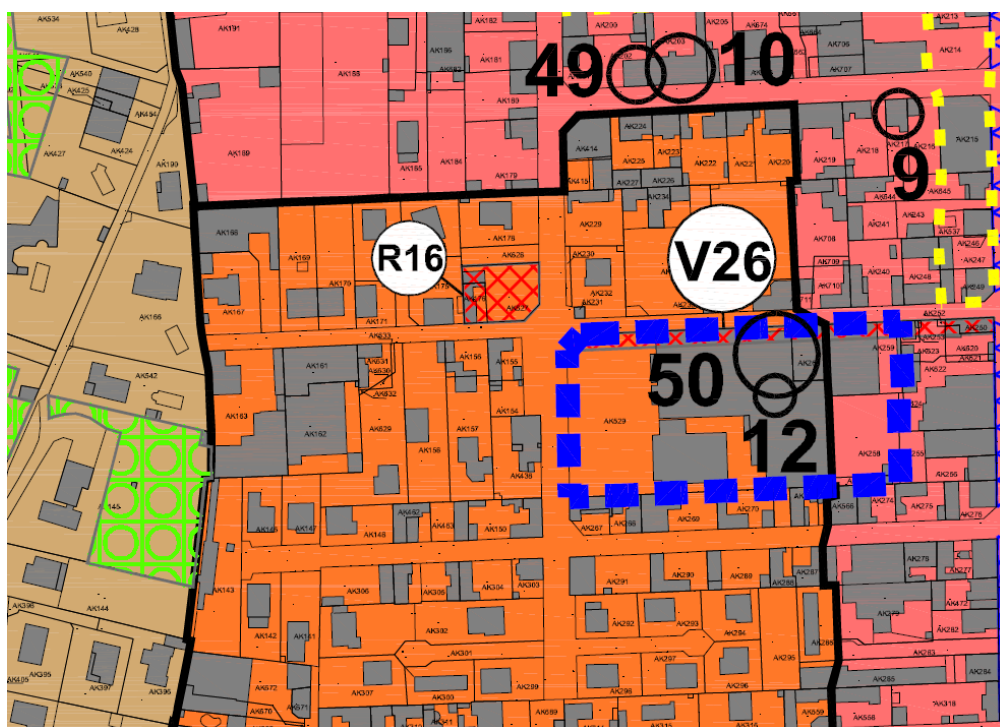
Zonage après modification





**R16 – AMENAGEMENT DE SQUARE A L'ANGLE DE L'IMPASSE CHAMUSSY ET DE LA RUE  
PROFESSEUR LERICHE – 610M<sup>2</sup> : DENOMINATION**

Nouvelle appellation : *Aménagement de square à l'angle de l'impasse Chamussy et de la rue  
Joséphine Baker*



R17 – PARKING PUBLIC – 12009M<sup>2</sup> : DENOMINATION

Nouvelle appellation : *parking public végétal et temporaire*

